



INVESTICE DO ROZVOJE VZDĚLÁVÁNÍ

Základní škola T. G. Masaryka, Studénka, ul. 2. května 500, okres Nový Jičín	
Číslo projektu: CZ.1.07/1.4.00/21.1489	Označení vzdělávacího materiálu: VY_32_INOVACE_CAJSB.5.13
Autor: Andrea Mojžíšová	Vzdělávací oblast: Člověk a jeho svět
Předmět: Člověk a jeho svět	Ročník: 4.
Téma hodiny: Vodstvo ČR	
Využití vzdělávacího materiálu: Třídění a upevňování informací, kvíz, práce s pojmy	
Ověření ve výuce:	
Datum: 5.3.2012	Třída: 4.

Vodstvo České republiky



Vyznač do mapky fixem naše
nejznámější řeky.
Děti mají pracovní list a mapku ČR.

Voda je nezbytně
důležitá nejen pro
člověka.

Proč?zkus uvést alespoň 3 důvody.



Řešení

Do modrého pole umísti hesla, která souvisí s naší nejdelší řekou a zdůvodni:

Vltava



A large, empty light blue rectangular box with a black border, intended for writing answers and justifications.

B. Smetana

Šumava


Labe

Praha

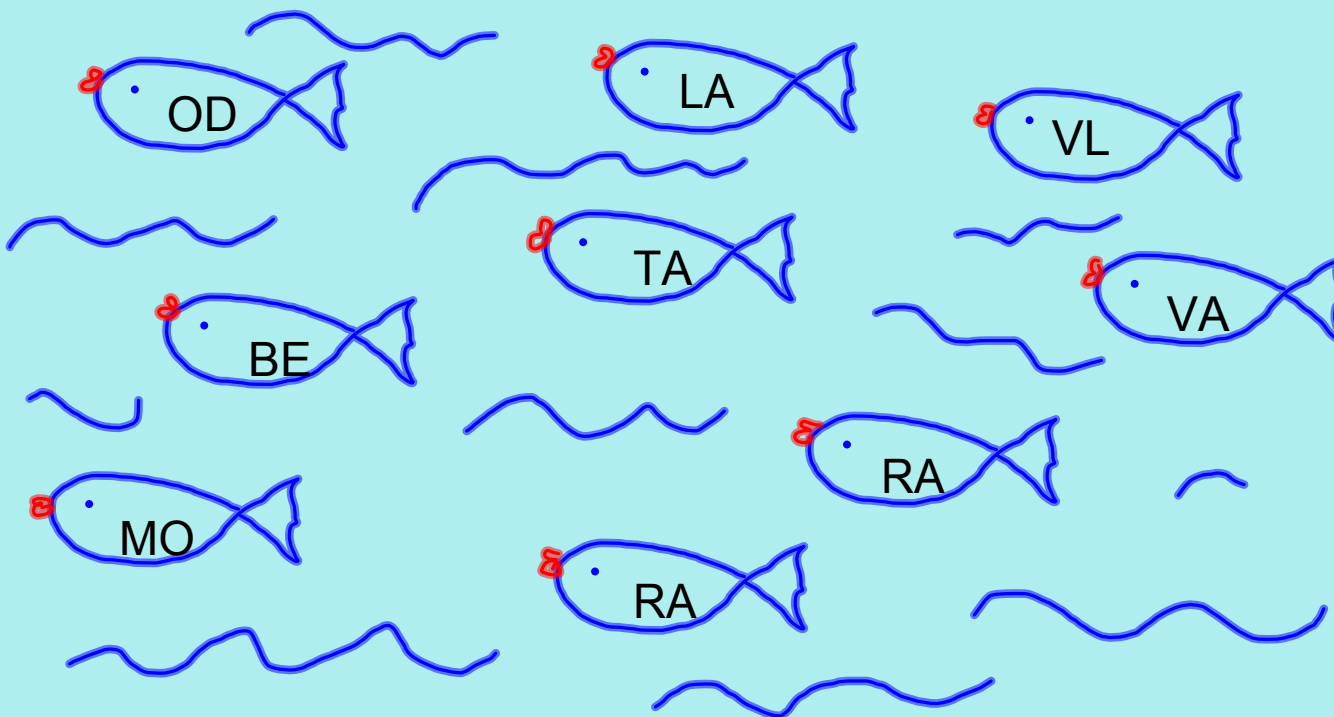
Lipno

Orlík

Ostrava



Podaří se Ti složit z rybek názvy našich řek?



Vyber správnou odpověď:

Edit Q.1 ?

Nejdelší řeka na našem území je:

A C

B D

Slož názvy našich řek:

Edit

Reset

89

a t l a V v

Škrtněte města, kterými dané řeky neprotékají:

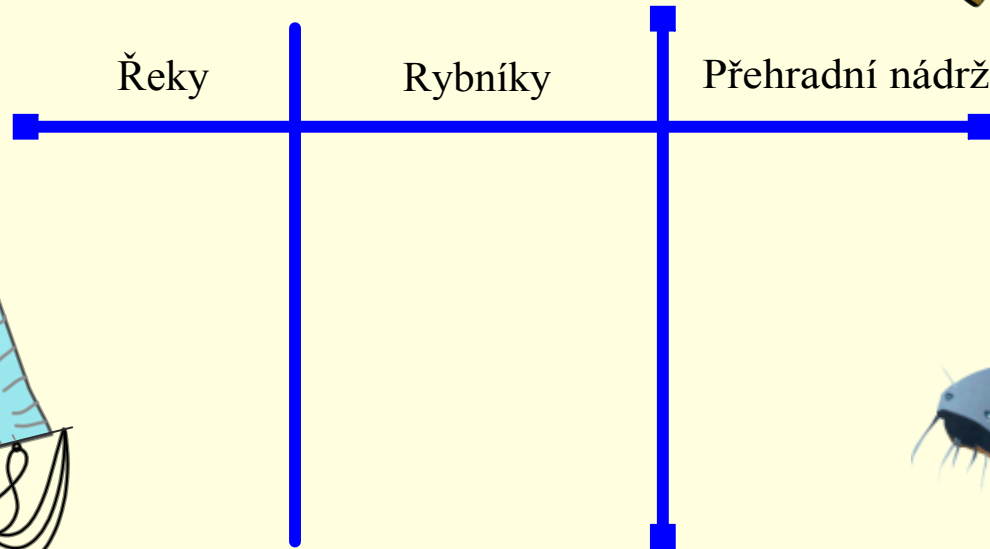

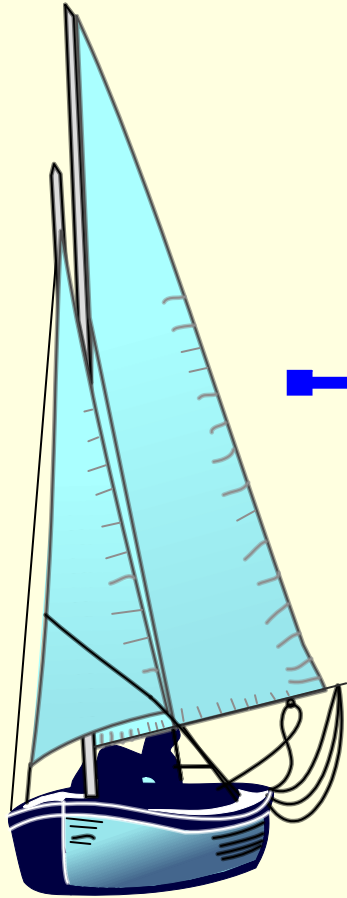
Vltava České Budějovice, Plzeň, Praha

Labe Praha, Hradec Králové, Děčín

Morava Olomouc, Brno, Hodonín

Lužnice Tábor, Veselí nad Lužnicí, Ostrava

Roztříd':



Svět
Dyje
Rožmberk
Vltava
Morava
Lipno
Berounka
Slapy
Ohře
Orlík
Odra

Najdi správné dvojice pojmů.

Word	Description
<input type="text"/>	Lipno
<input type="text"/>	moře
<input type="text"/>	řeky
<input type="text"/>	jezero
<input type="text"/>	přítok
<input type="text"/>	Otava
<input type="text"/>	Rožmberk

rybník
Černé
přehrada
Severní
řeka
pramen
levý

Edit Check Reset ?

Vodstvo - česká NEJ:

- **nejdelší řeka : Vltava**
- **nejvodnatější řeka : Labe**
- **největší rybník : Rožmberk**
- **největší a nejhlubší jezero : Černé jezero**
- **největší vodní nádrž: Lipno**
- **nejobjemnější vodní nádrž: Orlík**
- **nejteplejší minerální pramen: Vřídlo**

Zapiš si do sešitu.

Hlavní řeky ČR

Vltava je nejdelší řekou ČR, její tok měří 433 km.

Labe má největší povodí na území ČR a délku 364 km.

Morava odvodňuje skoro celé území Moravy v délce 358 km.

Odra odvádí vodu ze severu Moravy, z oblasti Slezska.

Rozvodí

se nazývá hranice mezi povodími.

Územím ČR prochází

hlavní evropské rozvodí

oddělující povodí Severního, Baltského a Černého moře.

Domácí úkol: Zjisti a zapiš do sešitu.

V povodí které řeky a v úmoří kterého moře se nachází město, ve kterém žiješ?

Přehrady

Přehrada je uměle vytvořená vodní nádrž v údolí řeky.

Slouží :

- **k zásobování vodou**
- **k výrobě elektrické energie**
- **jako ochrana před povodněmi**
- **k rekreaci i rybolovu**

Nejznámějšími přehradami jsou :

- **Lipno, Orlík, Slapy (na Vltavě)**
- **Vranov (na Dyji)**
- **Dalešice (na Jihlavě)**

Zapiš si 1 novou informaci do sešitu.

Jezero je přirozeně vzniklá vodní nádrž.

Nejznámější česká jezera najdeme na Šumavě, mají ledovcový původ :

- **ČERNÉ JEZERO - největší a nejhlubší jezero ČR**
- **ČERTOVO JEZERO - nejkrásnější jezero jižních Čech**



Černé jezero



Čertovo jezero


Vodstvo ČR

- zopakuj si důležité pojmy

>>

řeka	nejdelší řeka
povodí	jezero
největší jezero	rybník
největší rybník	přehrada
známé přehrady	přítoky Labe
přítoky Vltavy	české lázně
rozvodí	

Reset



Použité zdroje:

Aplikace SMART Notebook Version 10.0.631.3 17:15:24 Sep 30 2009