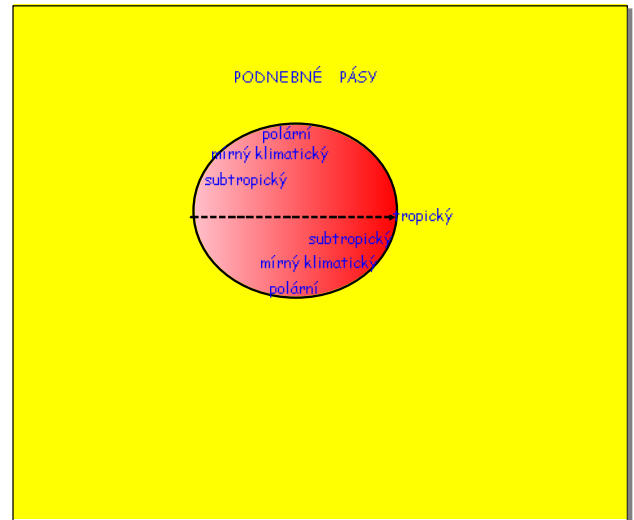


<b>Základní škola T. G. Masaryka, Studčáka, ul. 2. květen 500, okres Mladá Boleslav</b>	
<b>Číslo projektu:</b> CZ.1.07/1.4.0021/4.0/01/0/0/0/0/0/0/0	<b>Označení vzdělávacího materiálu:</b> VY_22_INOVACE_6.AJBS.5.18
<b>Autor:</b> Bc. Klára Jarošová	<b>Vzdělávací oblast:</b> Člověk a jeho svět
<b>Předmět:</b> Člověk a jeho svět	<b>Ročník:</b> pátý
<b>Téma hodiny:</b> Podnebné pásy. Tvorba informací podle daných hledisek.	
<b>Využití vzdělávacího materiálu:</b> Zásadové opakování příprava na tematickou práci.	
<b>Ověření ve výuce:</b>	
<b>Datum:</b> 3.11.2011	<b>Tržička,</b>



POLÁRNÍ OBLAST



TROPICKÝ DEŠTNÝ LES



Přiřaď charakteristiku oblasti k danému pásmu

Polární      Mírný      Tropický      Subtropický

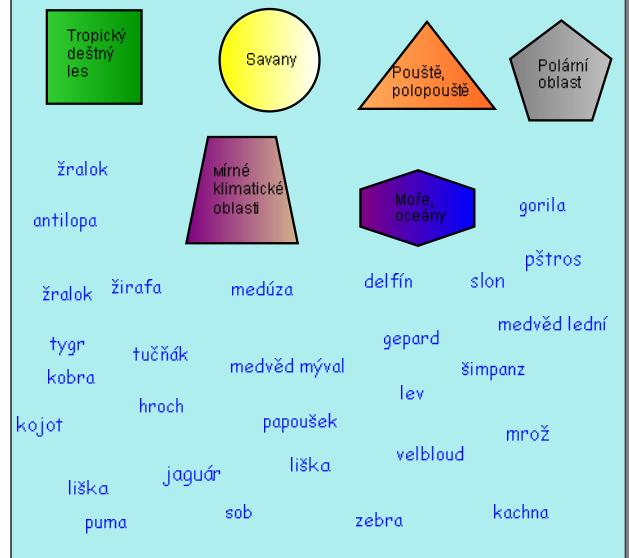
střídají se období sucha a deštů

střídají se čtyři roční období


horko, dostatek srážek po celý rok

dlouhá mrazivá zima, studené léto

ROZTŘÍĎ ŽIVOČICHY DO TĚCHTO OBLASTÍ



Pojmenuj živočichy a zařaď do oblastí, kde žijí



Zařaď zvířata do pouště nebo savan

Edit

Reset



zebra

lev

antilopa

žirafa


surikata

štir

velbloud


chrestyš


V kterých oblastech rostou tyto rostliny?





Použité zdroje :

Aplikace SMART Notebook Version 10.0.631.3 17:15:24 Sep 30 2009

 [http://cs.wikipedia.org/wiki/Soubor:Gobi\\_Desert.jpg](http://cs.wikipedia.org/wiki/Soubor:Gobi_Desert.jpg)

 <http://cs.wikipedia.org/wiki/Soubor:Tarangire-Natpark00000.jpg>

 [http://cs.wikipedia.org/wiki/Soubor:Transantarctic\\_mountain\\_hg.jpg](http://cs.wikipedia.org/wiki/Soubor:Transantarctic_mountain_hg.jpg)

 [http://cs.wikipedia.org/wiki/Soubor:Rainforest\\_Fatu\\_Hiva.jpg](http://cs.wikipedia.org/wiki/Soubor:Rainforest_Fatu_Hiva.jpg)